



Муниципальное образовательное бюджетное учреждение дополнительного
образования дом детского творчества

СОГЛАСОВАНО:
Директор МОБУДОДТ


О.А. Левицкая
12.11.2020 года.

УТВЕРЖДАЮ
Руководитель рабочей группы

Колбина А.О.
Подпись ФИО
«12 »ноября 2020г

ПАСПОРТ ДОСТУПНОСТИ МОБУДОДТ

ПАСПОРТ ДОСТУПНОСТИ

№ 1

" 12 " ноября 2020 г.

1. Общие сведения об объекте

1.1. Вид (наименование) объекта **муниципальное образовательное бюджетное учреждение дополнительного образования дом детского творчества .**

1.2. Полный почтовый адрес объекта **662603, Красноярский край, г. Минусинск, ул. Делегатская , 20**

1.3. Сведения о размещении объекта:

отдельно стоящее приспособленное, кирпичное, здание 2 (два) этажа: первый этаж – 428 кв.м.; 2й этаж, - 424,8 кв. м.; подвал - 151 кв.м.; одноэтажное панельное складское помещение - 424 кв.м.;

наличие прилегающего земельного участка (да, нет), **3777.0** кв. м

1.4. Год постройки здания **1995.**, последнего капитального ремонта **– не было**

1.5. Дата предстоящих плановых ремонтных работ: текущего - **2021г**
капитального ___ - _____

Сведения об организации, расположенной на объекте

1.6. Название организации (учреждения) (полное юридическое наименование - согласно Уставу, краткое наименование) **муниципальное образовательное бюджетное учреждение дополнительного образования дом детского творчества .**

1.7. Юридический адрес организации (учреждения), телефон, e-mail:

662610, Красноярский край, г. Минусинск, ул. Делегатская, 20, тел. (39132) 4-03-41, 41-3-41, e-mail - moudodddt1@yandex.ru.

1.8. Основание для пользования объектом (оперативное управление, аренда, собственность): **оперативное управление**

1.9. Форма собственности (государственная, негосударственная): **государственная**

1.10. Территориальная принадлежность (федеральная, региональная, муниципальная) **муниципальная**

1.11. Вышестоящая организация (наименование): **Управление образования Администрации города Минусинска**

1.12. Адрес вышестоящей организации, другие координаты (полный почтовый адрес, телефон, e-mail) **662610, Красноярский край, г. Минусинск, ул. Октябрьская, 31, тел. (349132) 2-52-53, e-mail gorono@minusa.ru**

2. Характеристика деятельности организации на объекте (по обслуживанию населения) – **на объекте**

2.1. Сфера деятельности (здравоохранение, образование, социальная защита, физическая культура и спорт, культура, связь и информация, транспорт, жилой фонд, потребительский рынок и сфера услуг, места приложения труда (специализированные предприятия и организации, специальные рабочие места для инвалидов) **образование (дополнительное)**

2.2. Категории обслуживаемого населения по возрасту: (дети, взрослые трудоспособного возраста, пожилые; все возрастные категории) **дети в возрасте от 6 до 18 лет.**

2.3. Категории обслуживаемых инвалидов: инвалиды на коляске, инвалиды с патологией опорно-двигательного аппарата, по зрению, по слуху, с умственной отсталостью: **нет.**

2.4. Виды услуг **образовательная деятельность по: дополнительным образовательным общеразвивающим программам**

2.5. Форма оказания услуг: (на объекте, с длительным пребыванием, проживанием, на

дому, дистанционно) на объекте, с пребыванием с 9.00 час. до 20.00 час., выходные: **воскресенье, праздничные дни.**

2.6. Плановая мощность: посещаемость (количество обслуживаемых в день), вместимость, пропускная способность **150 ребенка.**

2.7. Участие в исполнении индивидуальной программы реабилитации инвалида, ребенка-инвалида (да, **нет**): **нет**

3. Состояние доступности объекта

3.1. Путь следования к объекту пассажирским транспортом (описать маршрут движения с использованием пассажирского транспорта) **автобусы №2,4,7 остановка «Музыкальная школа», наличие адаптированного пассажирского транспорта к объекту нет**

3.2. Путь к объекту от ближайшей остановки пассажирского транспорта:

3.2.1. Расстояние до объекта от остановки транспорта: одна – **50**, другая - **5 метров**

3.2.2. Время движения (пешком) **1-3 мин.**

3.2.3. Наличие выделенного от проезжей части пешеходного пути (да, нет) **да.**

3.2.4. Перекрестки: нерегулируемые; регулируемые, со звуковой сигнализацией, таймером; **нет.**

3.2.5. Информация на пути следования к объекту: акустическая, тактильная, визуальная; **нет.**

3.2.6. Перепады высоты на пути (съезды с тротуара): есть, **нет**

Их обустройство для инвалидов на коляске: да, **нет.**

3.3. Организация доступности объекта для инвалидов - форма обслуживания <*>

№ строки	Категория инвалидов (вид нарушения)	Вариант организации доступности объекта (формы обслуживания) <***>
1	Все категории инвалидов и маломобильных групп населения <***>	Нет, ДУ
2	в том числе инвалиды:	
3	передвигающиеся на креслах-колясках	нет
4	с нарушениями опорно-двигательного аппарата	ДУ
5	с нарушениями зрения	ДУ
6	с нарушениями слуха	ДУ
7	с умственными нарушениями	ДУ

<*> С учетом СП 35-101-2001, СП 31-102-99;

<***> указывается один из вариантов ответа: "А" (доступность всех зон и помещений - универсальная); "Б" (специально выделенные для инвалидов участки и помещения); "ДУ" (дополнительная помощь сотрудника, услуги на дому, дистанционно); "Нет" (не организована доступность);

<***> указывается худший из вариантов ответа.

3.4. Состояние доступности основных структурно-функциональных зон

N п/п	Основные структурно-функциональные зоны	Состояние доступности для основных категорий инвалидов <*>					
		К для передвижения на креслах-колясках	О с другими нарушениями опорно-двигательного аппарата	С с нарушениями зрения	Г с нарушениями слуха	У с умственными нарушениями	Для всех категорий маломобильных групп населения <***>
1	2	3	4	5	6	7	8
1.	Территория, прилегающая к зданию (участок)	ДП	ДП	ДУ	ДП	ДП	ДП
2.	Вход (входы) в здание	нет	нет	нет	ДУ	ДУ	Нет, ДУ
3.	Путь (пути) движения внутри здания, включая пути эвакуации	нет	нет	нет	ДУ	ДУ	Нет, ДУ
4.	Зона целевого назначения здания (целевого посещения объекта)	нет	нет	нет	ДУ	ДУ	Нет, ДУ
5.	Санитарно-гигиенические помещения	нет	нет	нет	нет	нет	нет
6.	Система информации и связи (на всех зонах)	нет	нет	нет	нет	нет	нет
7.	Пути движения к объекту (от остановки транспорта)	нет	ДЧ	нет	ДУ	ДУ	Нет, ДЧ, ДУ
8.	Все зоны и участки <***>	Нет, ДП,	Нет, ДП	Нет, ДУ	Нет, ДП, ДУ	Нет, ДП, ДУ	Нет, ДЧ, ДП, ДУ

<*> Указывается: ДП - доступно полностью (доступность для всех категорий инвалидов и других маломобильных групп населения); ДЧ - доступно частично (достигаемость мест целевого назначения для отдельных категорий инвалидов); ДУ - доступно условно (организация помощи сотрудниками учреждения (организации) или иной альтернативной формы обслуживания (на дому, дистанционно и др.)); Нет - недоступно (не предназначен для посещения инвалидами и другими маломобильными группами населения);

<***> указывается худший из вариантов ответа.

3.5. ИТОГОВОЕ ЗАКЛЮЧЕНИЕ о состоянии доступности объекта социальной инфраструктуры:

территория, прилегающая к зданию условно доступна только для некоторых категорий инвалидов, вход в здание со стороны двора условно возможен для инвалидов ОД, по слуху, зрению, с умственными нарушениями, кроме инвалидов-колясочников, так как этому препятствует недостаточная ширина дверных проемов. Полной доступности пути движения по зданию, включая пути эвакуации, нет ни для каких категорий инвалидов, в том числе инвалидов-колясочников, так как ширина лестничного пролетов, размер шага лестницы и отсутствие пандусов, делает это невозможным. Зоны целевого назначения, в данном случае это учебные помещения, Выставочный зал условно доступны. Санитарно-гигиенические помещения, система информации и связи отсутствует, следовательно, не доступны для всех категорий инвалидов. Таким образом, доступности всех зон и помещений для всех категорий инвалидов нет.

4. Управленческое решение

4.1. Перспективное планирование по адаптации основных структурных элементов объекта:

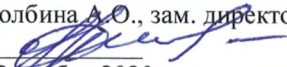
N п/п	Основные структурно-	Рекомендации по адаптации объекта (вид работы)			
		не	ремонт	индивидуально	технические

	функциональные зоны	нуждается (доступ обеспечен)	(текущий, капитальный); оснащение оборудованием	е решение с техническими средствами реабилитации	решения невозможны - организация альтернативной формы обслуживания
1	2	3	4	5	6
1.	Территория, прилегающая к зданию (участок)	Имеется ровное асфальтовое покрытие,	Установка рельефных и силуэтных указателей, перил, ликвидация порогов, монтирование пандусов. При наличии финансирования – 2021-2022 года		
2.	Вход (входы) в здание	-	Техническая экспертиза (независимая) 2021г Капитальный ремонт: расширение коридоров и дверных проёмов. Оформление входных и выходных полотен дверей разными цветами - 2021г Установка звуковых, визуальных и тактильных ориентиров. При наличии финансирования – 2021-22 года.	Установка кнопки вызова персонала для инвалидов-колясочников с целью оказания им помощи при въезде в здание. Срок выполнения - 2021 год. Монтаж пандусов, установка плавных доводчиков. При наличии финансирования – 2021-22 года	Капитальный ремонт: расширение коридоров
3.	Путь (пути) движения внутри здания на 1м этаже , включая пути эвакуации	-	Техническая экспертиза (независимая) 2021г. <u>Расширение коридоров, увеличения проемов дверных проходов,</u>	Установка поручней на путях следования. При наличии финансирования - 2021 год	- Капитальный ремонт: расширение коридоров Установка подъемников для подъема на второй этаж инвалидов

			<p>ликвидация порогов. При наличии финансирования - 2021 год Оснащение автоматических (стеклянных) дверей яркой маркировкой на высоте 1,5 м. от пола. Срок выполнения - 2021 год. На лестничных маршах установка рельефных пластин с номерами этажа. Обозначение первой и последней ступени марша контрастной окраской. При наличии финансирования - 2022 год. Установка звуковых, визуальных и тактильных ориентиров. При наличии финансирования - 2022 год.</p>		КОЛЯСОЧНИКОВ
4.	Зона целевого назначения здания (целевого посещения объекта)	Просторные помещения с ровным полом	<p>Увеличение проемов дверных проходов. ликвидация порогов. При наличии финансирования - 2022 год. Установка звуковых, визуальных и тактильных ориентиров. При наличии финансирования - 2022 год.</p>	<p>Установка поручней по периметру групповых помещений. Приобретение одноместных столов для детей-инвалидов. При наличии финансирования - 2022 год.</p>	
5.	Санитарно-	-	Увеличение	Установка	-

	гигиенические помещения		проемов дверных проходов . При наличии финансирования - 2022 год. Установка крючков для одежды, костылей и др. принадлежностей. Срок выполнения - 2021 год.	поручней по боковым сторонам помещения. Установка рельефных и цветowych опознавательных знаков. При наличии финансирования - 2021 год.	
6.	Система информации и связи (на всех зонах)	Наличие телефонной точки на первой этаже в доступном месте.		Установка рельефных и цветowych опознавательных стендов, схем, знаков. При наличии финансирования - 2021 год. Обеспечение радиосвязи, домофона на групповых и административных дверях. При наличии финансирования - 2021 год.	-
7.	Пути движения к объекту (от остановки транспорта)	-	Ремонт тротуаров, Асфальтирование дороги. При наличии финансирования 2022 год.	Установка звуковых, визуальных и тактильных ориентиров. При наличии финансирования - 2022 год.	Ремонт тротуаров, Асфальтирование дороги. Оснащение регулируемого пешеходного перехода звуковым сигналом, визуальными тактильными ориентирами
8.	Все зоны и участки	Не адаптированы	Не адаптированы	Не адаптированы	технические решения невозможны - организация альтернативной формы обслуживания

<*> Указываются конкретные рекомендации по каждой структурно-функциональной зоне.

УТВЕРЖДАЮ
Руководитель рабочей группы
Колбина А.О., зам. директора

12 ноября 2020 г.

**АНКЕТА
(информация об объекте социальной инфраструктуры)
К ПАСПОРТУ ДОСТУПНОСТИ ОСИ**

№ _____

- 1.1. Наименование (вид) объекта: **Муниципальная образовательная бюджетная организация дополнительного образования дом детского творчества**
- 1.2. Адрес объекта: **Красноярский край, город Минусинск, ул. Делегатская, 20.**
- 1.3. Сведения о размещении объекта: **отделано стоящее здание**
- 1.4. Год постройки здания: **1995 г.**, последнего капитального ремонта: **не проводился**
- 1.5. Дата предстоящих плановых ремонтных работ: текущего, капитального: **нет сведений**
- 1.6. Название организации (учреждения), (полное юридическое наименование – согласно Уставу, краткое наименование): **Муниципальная образовательная бюджетная организация дополнительного образования дом детского творчества, МОБОДОДТ**
- 1.7. Юридический адрес организации (учреждения): **662603 Красноярский край, город Минусинск, ул. Делегатская, 20.**
- 1.8. Основание для пользования объектом: **кадастровый (или условный) номер: 24:53:0110309:99 от 04.02.2015; 24:53:0110309:79 от 10.04.2015; 24:53:0110309:101 от 19.11.2015; 24:53:0110309:24 от 29.10.2015**
- 1.9. Форма собственности: **Муниципальная собственность**
- 1.10. Территориальная принадлежность: **Муниципальное образование г. Минусинска, Красноярского края**
- 1.11. Вышестоящая организация (наименование): **Управление образования Администрации города Минусинска, Красноярского края**
- 1.12. Адрес вышестоящей организации, другие координаты: **662608, Красноярский край, г. Минусинск, улица Штабная, 16**

**2. Характеристика деятельности организации на объекте
(по обслуживанию населения)**

- 1.1. Сфера деятельности: **образовательная деятельность**
- 2.2. Виды оказываемых услуг: **образовательная деятельность по дополнительным образовательным общеразвивающим программам**
- 2.3. Форма оказания услуг: **очная**
- 2.4. Категории обслуживаемого населения по возрасту: **с 5 лет до 18 лет**
- 2.5. Категории обслуживаемых инвалидов: **нет**
- 2.6. Плановая мощность: посещаемость (количество обслуживаемых в день), вместимость, пропускная способность: **посещаемость – 150 человек.**
- 2.7. Участие в исполнении ИПР инвалида, ребенка-инвалида: **нет**

**3. Состояние доступности объекта для инвалидов
и других маломобильных групп населения (МГН)**

- 3.1. Путь следования к объекту пассажирским транспортом: **автобус № 4,7,2**
(описать маршрут движения с использованием пассажирского транспорта)
наличие адаптированного пассажирского транспорта к объекту: **нет**
- 3.2. Путь к объекту от ближайшей остановки пассажирского транспорта:
- 3.2.1. Расстояние до объекта от остановки транспорта: **с автобуса №2 – 1 мин., с автобусов №4, №7 – 2 мин.**
- 3.2.2. Время движения (пешком) **с автобуса №2 – 1 мин., с автобусов №4, №7 – 3 мин.**
- 3.2.3. Наличие выделенного от проезжей части пешеходного пути: **да.**
- 3.2.4. Перекрестки: нерегулируемые; регулируемые, со звуковой сигнализацией, таймером (да, нет): **да.**
- 3.2.5. Информация на пути следования к объекту: **нет.**
- 3.2.6. Перепады высоты на пути: **отсутствуют**
Их обустройство для инвалидов на коляске: **нет.**

3.3 Вариант организации доступности ОСИ (формы обслуживания)* с учетом СП 35-101-2001

№ п/п	Категория инвалидов (вид нарушения)	Вариант организации доступности объекта (формы обслуживания)*
-------	--	--

4.2. Период проведения работ 2021-2022г. в рамках исполнения Программы по организации доступной образовательной среды

(указывается наименование документа: программы, плана)

4.3 Ожидаемый результат (по состоянию доступности) после выполнения работ по адаптации Универсальная доступность

Оценка результата исполнения программы, плана (по состоянию доступности)

4.4. Для принятия решения требуется, не требуется (нужное подчеркнуть):
Согласование

Имеется заключение уполномоченной организации о состоянии доступности объекта (наименование документа и выдавшей его организации, дата), прилагается

4.5. Информация размещена (обновлена) на сайте доступности субъекта РФ дата

(наименование сайта, портала)

5. Особые отметки

Паспорт сформирован на основании:

1. Анкеты (информации об объекте) от « 12 » 10 20 20 г.,
2. Акта обследования объекта: № акта _____ от « 12 » 11 20 20 г.
3. Решения Комиссии _____ от « _____ » _____ 20 _____ г.

Руководитель

рабочей группы

Колбина А.О.
ФИО

зам. директора по УВР
должность,


подпись

Члены рабочей группы:


Узикова Ю.А.
ФИО

зам. директора по АХР
должность,


подпись


Максимова Е.С.
ФИО

специалист по ОТ
должность,


подпись


Шломова Л.Я.
ФИО

председатель ПК
должность,


подпись

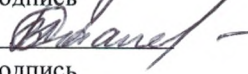
Калмыков А.И.
ФИО

педагог ДО
должность,


подпись

Ковалева В.И.
ФИО

председатель
должность,


подпись

представители организации, расположенной на объекте

Директор МОБУДОДТ Левицкая О.А.

(должность, Ф.И.О.)


подпись

УТВЕРЖДАЮ:
Руководитель рабочей группы
Колбина А.О., зам. директора

(ФИО, должность)

«12» ноября 2020 г.

**АКТ ОБСЛЕДОВАНИЯ
объекта МОБУДОДТ
К ПАСПОРТУ ДОСТУПНОСТИ ОСИ
№ _____**

«12» ноября 2020 г.

1. Общие сведения об объекте

- 1.1. Вид (наименование) объекта **муниципальное образовательное бюджетное учреждение дополнительного образования дом детского творчества.**
- 1.2. Полный почтовый адрес объекта **662603, Красноярский край, г. Минусинск, ул.Делегатская, № строения 20**
- 1.3. Сведения о размещении объекта:
отдельно стоящее приспособленное, кирпичное, здание 2 (два) этажа: первый этаж – 428 кв.м.; 2й этаж, - 424,8 кв. м.; подвал - 151 кв.м.; одноэтажное панельное складское помещение - 424 кв.м.;
наличие прилегающего земельного участка (да, нет), **3777.0 кв. м**
- 1.4. Год постройки здания **1995.**, последнего капитального ремонта – **не было**
- 1.5. Дата предстоящих плановых ремонтных работ: текущего - **2021 г**
капитального **_____ - _____**
- 1.6. Название организации (учреждения), (полное юридическое наименование – согласно Уставу, краткое наименование) **муниципальное образовательное бюджетное учреждение дополнительного образования дом детского творчества, МОБУДОДТ**
- 1.7. Юридический адрес организации (учреждения) - **662603, Красноярский край, г. Минусинск, ул.Делегатская, № строения 20.**

2. Характеристика деятельности организации на объекте

Дополнительная информация реализация образовательных программ дополнительного образования.

3. Состояние доступности объекта

3.1 Путь следования к объекту пассажирским транспортом

(описать маршрут движения с использованием пассажирского транспорта)
из новой части города автобусами № 4, №7 до остановки «Музыкальная школа»; из старой части автобусом № 2 до остановки «Музыкальная школа»;
наличие адаптированного пассажирского транспорта к объекту нет

3.2 Путь к объекту от ближайшей остановки пассажирского транспорта:

- 3.2.1 расстояние до объекта от остановки транспорта с автобуса №2 – 10м, с автобусов № 4, №7 - 2м
- 3.2.2 время движения (пешком) с автобуса №2 – 1 мин, с автобусов № 4, №7 – 3 мин
- 3.2.3 наличие выделенного от проезжей части пешеходного пути (да, нет),- да
- 3.2.4 Перекрестки: нерегулируемые; регулируемые, со звуковой сигнализацией, таймером; (да, нет) - да
- 3.2.5 Информация на пути следования к объекту: акустическая, тактильная, визуальная; (да, нет) - нет
- 3.2.6 Перепады высоты на пути: есть, нет
Их обустройство для инвалидов на коляске: да, нет

3.3 Организация доступности объекта для инвалидов – форма обслуживания

№№ п/п	Категория инвалидов (вид нарушения)	Вариант организации доступности объекта (формы обслуживания)*
1.	Все категории инвалидов и МГН	ВНД, ДУ
	<i>в том числе инвалиды:</i>	
2	передвигающиеся на креслах-колясках	ВНД
3	с нарушениями опорно-двигательного аппарата	ДУ
4	с нарушениями зрения	ДУ
5	с нарушениями слуха	ДУ
6	с нарушениями умственного развития	ДУ

* - указывается один из вариантов: «А», «Б», «ДУ», «ВНД»

3.4 Состояние доступности основных структурно-функциональных зон

№№ п/п	Основные структурно- функциональные зоны	Состояние доступности, в том числе для основных категорий инвалидов**	Приложение	
			№ на плане	№ фото
1	Территория, прилегающая к зданию (участок)	ДУ	№1	№1
2	Вход (входы) в здание	ДУ	№2	№2
3	Путь (пути) движения внутри здания (в т.ч. пути эвакуации)	ДУ	№3	№3
4	Зона целевого назначения здания (целевого посещения объекта)	ДУ	№4	№4
5	Санитарно-гигиенические помещения	ВНД	№5	№5
6	Система информации и связи (на всех зонах)	ВНД	№	№
7	Пути движения к объекту (от остановки транспорта)	ДУ	№6	№6

** Указывается: **ДП-В** - доступно полностью всем; **ДП-И** (К, О, С, Г, У) – доступно полностью избирательно (указать категории инвалидов); **ДЧ-В** - доступно частично всем; **ДЧ-И** (К, О, С, Г, У) – доступно частично избирательно (указать категории инвалидов); **ДУ** - доступно условно, **ВНД** - недоступно

3.5. ИТОГОВОЕ ЗАКЛЮЧЕНИЕ о состоянии доступности ОСИ:

территория, прилегающая к зданию условно доступна только для некоторых категорий инвалидов : инвалидов, передвигающихся на креслах-колясках, с нарушениями опорно-двигательного аппарата, с нарушениями слуха;

вход в здание со стороны двора условно возможен для инвалидов с нарушениями слуха, зрения, умственно-отсталых, кроме инвалидов-колясочников, так как этому препятствует недостаточная ширина дверных проемов..

Полной доступности пути движения по зданию, включая пути эвакуации, нет ни для каких категорий инвалидов (кроме слабослышащих), в том числе инвалидов-колясочников, так как ширина лестничного пролета, размер шага лестницы и отсутствие пандусов, делает это невозможным.

Зоны целевого назначения, в данном случае это учебные помещения, Выставочный зал также условно доступны.

Санитарно-гигиенические помещения, система информации и связи отсутствуют, следовательно - не доступны для всех категорий инвалидов.

Таким образом, доступности всех зон и помещений для всех категорий инвалидов нет.

4. Управленческое решение (проект)

4.1. Рекомендации по адаптации основных структурных элементов объекта:

№№ п \п	Основные структурно-функциональные зоны объекта	Рекомендации по адаптации объекта (вид работы)*
1	Территория, прилегающая к зданию (участок)	Установка рельефных и силуэтных указателей, перил, ликвидация порогов, монтирование пандусов. При наличии финансирования – 2021-2022 года
2	Вход (входы) в здание	<p>Проведение независимой технической экспертизы, 2021 г.</p> <p>Расширение дверных проёмов. Установка рельефных и силуэтных указателей, перил, ликвидация порогов. При наличии финансирования – 2021-22 год</p> <p>Установка кнопки вызова персонала для инвалидов-колясочников с целью оказания им помощи при въезде в здание, установка плавных доводчиков.</p> <p>Срок выполнения - 2021 год.</p> <p>Оформление входных и выходных полотен дверей разными цветами - 2021г</p> <p>Установка звуковых, визуальных и тактильных ориентиров. При наличии финансирования – 2021-22 года.</p> <p>Монтаж пандусов.</p> <p>При наличии финансирования – 2021-22 года</p>
3	Путь (пути) движения внутри здания (в т.ч. пути эвакуации)	<p>Перепланировка 1го этажа: расширение коридоров, дверных проёмов, после независимой технической экспертизы.</p> <p>Проведение независимой технической экспертизы, 2021 г.</p> <p>Увеличение проемов дверных проходов, ликвидация порогов.</p> <p>При наличии финансирования – 2021-22 год</p> <p>Оснащение автоматизированных (стеклянных) дверей яркой маркировкой на высоте 1,5 м. от пола. Срок выполнения - 2023 год.</p> <p>На лестничных маршах установка рельефных пластин с номерами этажа. Обозначение первой и последней ступени марша контрастной окраской. При наличии финансирования – 2021-22 год.</p> <p>Установка звуковых, визуальных и тактильных ориентиров. При наличии финансирования - 2021год.</p> <p>Установка поручней на путях следования.</p> <p>При наличии финансирования - 2021 год</p>
4	Зона целевого назначения здания (целевого посещения объекта)	<p>Подготовить просторные помещения с ровным полом, 2021-22 г</p> <p>Увеличении проемов дверных проходов, ликвидация порогов, расширение коридоров.</p> <p>При наличии финансирования – 2021-22 год.</p> <p>Установка звуковых, визуальных и тактильных ориентиров. При наличии финансирования - 2021 год.</p>

		Установка поручней по периметру групповых помещений. Приобретение одноместных столов для детей-инвалидов. При наличии финансирования - 2022 год
5	Санитарно-гигиенические помещения	Увеличение проемов дверных проходов . Расширение помещения в соответствии с требованиями. Установка поручней по боковым сторонам помещения. Установка рельефных и цветовых опознавательных знаков. Установка санитарно-гигиенического оборудования в соответствии с требованиями. Установка поручней с обеих сторон раковин и унитазов. Установка крючков для одежды, костылей и др. принадлежностей. При наличии финансирования – 2021-22 год
6	Система информации на объекте (на всех зонах)	Обеспечение телефонной точки на первой этаже в доступном месте. Обеспечение радиосвязи, домофона на групповых и административных дверях. При наличии финансирования - 2021 год. Установка звуковых, визуальных и тактильных ориентиров, стендов, схем. При наличии финансирования - 2021 год.
7	Пути движения к объекту (от остановки транспорта)	<u>Строительство тротуаров от остановки с противоположной стороны дороги.</u> При наличии финансирования 2022 год. <u>Оснащение регулируемого пешеходного перехода звуковым сигналом.</u> <u>Установка звуковых, визуальных и тактильных ориентиров. При наличии финансирования – 2021-22 год.</u>
8.	Все зоны и участки	Необходимы крупномасштабные и финансово затратные мероприятия, для обеспечения доступной среды.

*- указывается один из вариантов (видов работ): не нуждается; ремонт (текущий, капитальный); индивидуальное решение с ТСР; технические решения невозможны – организация альтернативной формы обслуживания

4.2. Период проведения работ _____ году в рамках исполнения _____
(указывается наименование документа: программы, плана)

4.3 Ожидаемый результат (по состоянию доступности) после выполнения работ по адаптации - доступность для всех категорий инвалидов универсальная

Оценка результата исполнения программы, плана (по состоянию доступности)

4.4. Для принятия решения требуется, не требуется (нужное подчеркнуть):

4.4.1. согласование на Комиссии

(наименование Комиссии по координации деятельности в сфере обеспечения доступной среды жизнедеятельности для инвалидов и других МГН)

4.4.2. согласование работ с надзорными органами (в сфере проектирования и строительства, архитектуры, охраны памятников, другое - указать)

4.4.3. техническая экспертиза; разработка проектно-сметной документации;

4.4.4. согласование с вышестоящей организацией (собственником объекта);

4.4.5. согласование с общественными организациями инвалидов

4.4.6. другое

Имеется заключение уполномоченной организации о состоянии доступности объекта (наименование документа и выдавшей его организации, дата), прилагается

4.7. Информация может быть размещена (обновлена) на Карте доступности субъекта РФ okvt-minusinsk.ru

(наименование сайта, портала)

5. Особые отметки

ПРИЛОЖЕНИЯ:

Результаты обследования:

- | | |
|--|-----------|
| 1. Территории, прилегающей к объекту | на ___ л. |
| 2. Входа (входов) в здание | на ___ л. |
| 3. Путей движения в здании | на ___ л. |
| 4. Зоны целевого назначения объекта | на ___ л. |
| 5. Санитарно-гигиенических помещений | на ___ л. |
| 6. Системы информации (и связи) на объекте | на ___ л. |
| 7. Результаты фотофиксации на объекте | на ___ л. |
| 8. поэтажные планы, паспорт БТИ | на ___ л. |
- Другое (в том числе дополнительная информация о путях движения к объекту)

Руководитель

рабочей группы Колбина А.О. зам. директора по УВР
ФИО должность,

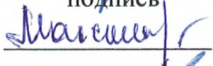

подпись

Члены рабочей группы:

Узикова Ю.А. зам. директора по АХР
ФИО должность,


подпись

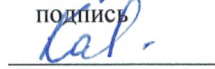
Максимова Е.С. специалист по ОТ
ФИО должность,


подпись


Шломова Л.Я. председатель ПК
ФИО должность,


подпись

Калмыков А.И. педагог ДО
ФИО должность,


подпись

Кобалева В.П. председатель
ФИО должность,


подпись

представители организации, расположенной на объекте

Директор МОБУДОДТ Левицкая О.А.
(должность, Ф.И.О.)


подпись

(Должность, Ф.И.О.)

(Подпись)

Управленческое решение согласовано « _____ » 20 ____ г. (протокол № _____)

Комиссией _____
(название)

I Результаты обследования:

1. Территории, прилегающей к зданию (участка)

МОБОДОДТ, 662610, Красноярский край, г. Минусинск, ул.Делегатская, № строения 20.
(Наименование объекта, адрес)

№ п/п	Наименование функционально-планировочного элемента	Наличие элемента			Выявленные нарушения замечания		Работы по адаптации объектов	
		есть/нет	№ на плане	№ фото	Содержание	Значимо для инвалида (категория)	Содержание	Виды работ
1.1	Вход (входы) на территорию	есть	№8	№8		Все категории инвалидов	Установка кнопки вызова персонала для инвалидов-колясочников с целью оказания им помощи при въезде в здание.	индивидуальное решение с техническими средствами
1.2	Путь (пути) движения на территории	есть	№9	№9	Поверхность пути: Дорожки асфальтированные	Все категории инвалидов	доступно	
1.3	Лестница (наружная)	есть	№10	№10				
1.4	Пандус (наружный)	нет	№	№		Инвалиды-колясочники	Монтаж пандусов. Установка поручней на путях следования.	ремонт (текущий, капитальный); оснащение оборудованием
1.5	Автостоянка и парковка	есть	№11	№11	Зоны для парковки (стоянки) автомобиля инвалида:	Инвалиды-колясочники	Оформление автостоянки и парковки необходимыми знаками, обозначениями	оснащение оборудованием
ОБЩИЕ требования к		оснащение оборудованием, индивидуальное решение с техническими средствами						

зоне	
------	--

II Заключение по зоне:

Наименование структурно- функциональной зоны	Состояние доступности* (к пункту 3.4 Акта обследования ОСИ)	Приложение		Рекомендации по адаптации (вид работы)** к пункту 4.1 Акта обследования ОСИ
		№ на плане	№ фото	
Путь (пути) движения на территории	ДУ	№6	№6	индивидуальное решение с ТСР
Автостоянка и парковка	ДУ	№11	№11	индивидуальное решение с ТСР

* указывается: **ДП-В** - доступно полностью всем; **ДП-И** (К, О, С, Г, У) – доступно полностью избирательно (указать категории инвалидов); **ДЧ-В** - доступно частично всем; **ДЧ-И** (К, О, С, Г, У) – доступно частично избирательно (указать категории инвалидов); **ДУ** - доступно условно, **ВНД** - недоступно

**указывается один из вариантов: не нуждается; ремонт (текущий, капитальный); индивидуальное решение с ТСР; технические решения невозможны – организация альтернативной формы обслуживания

Комментарий к
заключению: _____